

ESTADO DE GOIÁS  
SECRETARIA DE ESTADO DA EDUCAÇÃO  
SUPERINTENDÊNCIA DE INFRAESTRUTURA  
GERÊNCIA DE PROJETOS E INFRAESTRUTURA

SUPERINTENDÊNCIA DE INFRAESTRUTURA  
APROVADO \_\_\_\_/\_\_\_\_/\_\_\_\_  
TÉCNICO RESPONSÁVEL PELA APROVAÇÃO

















CEPI JOÃO ROBERTO MOREIRA

ENDEREÇO:  
RUA J - 1, PRAÇA DAS AMERICAS, S/Nº, VILA PARAISO II, JATAÍ - GO

ÁREA DE LEVANTAMENTO: 23.018,02 m²

*Gustavo Tolentino Sousa*  
GUSTAVO TOLENTINO SOUSA  
Tecnólogo em Agrimensura  
CREA 1015219187/D-GO  
*Sabrina S. Vieira Valente*  
Sabrina Silva Vieira Valente  
Gerente de Projetos e Infraestrutura  
Arquiteta e Urbanista - CAU A131590-0  
Decreto 11/07/23 D.O. nº 24.078

SECRETARIA DE ESTADO DA EDUCAÇÃO  
CNPJ: 01.409.705.0001-20  
PREPOSTO: JÉSSICA ALVES BUENO SOUSA  
CPF: 033.178.021- 62

| LEGENDA   |                           |   |                 |   |           |
|---|---------------------------|---|-----------------|---|-----------|
|  | ASFALTO                   |  | MURO            |  | LUMINÁRIA |
|  | EDIFICAÇÃO                |  | MEIO FIO        |  | POSTE     |
|  | CANALETA/GRELHA           |  | MURO DE ARRIMO  |  | FOSSA     |
|  | CAIXA DE PASSAGEM         |  | CERCA/ALAMBRADO |  | CISTERNA  |
|  | CENTRAL DE GÁS            |  | PORTÃO          |  | P.V.      |
|  | CAIXA D'ÁGUA/RESERVATÓRIO |  | ÁRVORE          |  | B.L.      |
|   |                           |  | PALMEIRA        |   |           |

TIPO DE PROJETO:  
TOPOGRAFIA

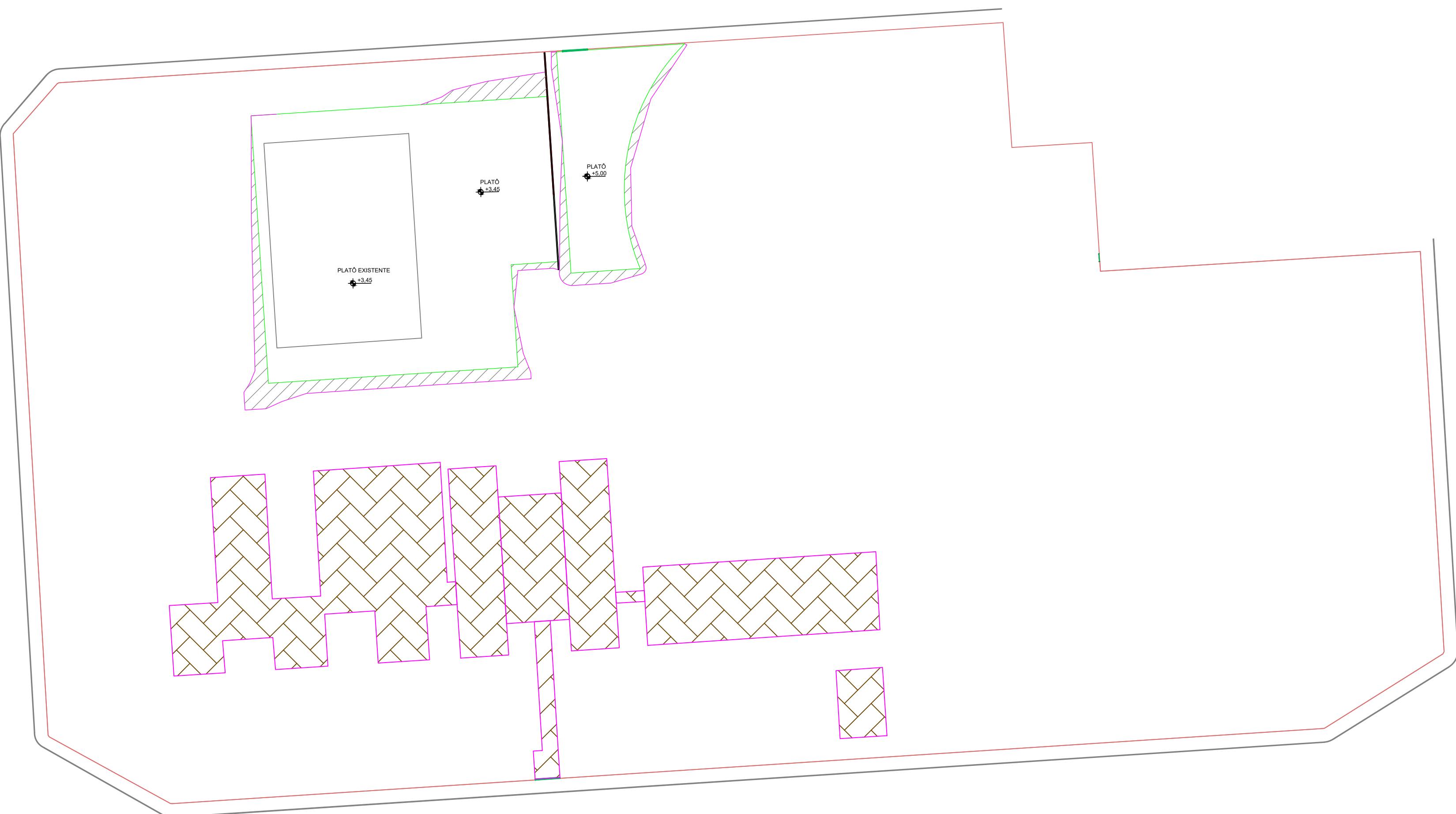
ASSUNTO:  
LEVANTAMENTO PLANIALTIMÉTRICO

DATA:  
23/03/2022

ESCALA:  
1/1500

Nº ART:  
XXXXXXXXXX





OBS.:  
\* OS VOLUMES INSERIDOS NO QUADRO ACIMA FORAM CALCULADOS  
LEVANDO EM CONSIDERAÇÃO A SITUAÇÃO ATUAL DO TERRENO.

| QUADRO DE CÁLCULO DE TERRAPLANAGEM |          |           |           |
|------------------------------------|----------|-----------|-----------|
| PLATÔ                              | NÍVEL    | CORTE     | ATERRO    |
| 1                                  | +3,45 m³ | 327,11 m³ | 192,23 m³ |
| 2                                  | +5,00 m³ | 160,09 m³ | 63,04 m³  |

OBS.: OS DADOS DE CORTE E ATERRO DO TERRENO FORAM OBTIDOS ATRAVÉS DE CÁLCULOS RETIRADOS DA PLANTA DE NÍVEIS (PLATÔS E TALUDES) NÃO CONSIDERANDO O EMPOLAMENTO.  
CÁLCULO DE TERRAPLANAGEM ELABORADO PELA TECNÓLOGA EM AGRIMENSURA ANA CLÁUDIA NARDES CARVALHO CREA (1015066305/D - GO).



ESTADO DE GOIÁS  
SECRETARIA DE ESTADO DA EDUCAÇÃO  
SUPERINTENDÊNCIA DE INFRAESTRUTURA  
GERÊNCIA DE PROJETOS E INFRAESTRUTURA

SUPERINTENDÊNCIA DE INFRAESTRUTURA

APROVADO    \_\_/\_\_/\_\_

TÉCNICO RESPONSÁVEL PELA APROVAÇÃO

CEPI JOÃO ROBERTO MOREIRA

ENDEREÇO:  
RUA J - 1, PRAÇA DAS AMERICAS, S/Nº, VILA PARAISO II, JATAÍ - GO

ÁREA DE LEVANTAMENTO:  
23.018,02 m²

Ana Cláudia Nardes Carvalho

ANA CLÁUDIA NARDES CARVALHO

Tecnólogo em Agrimensura

CREA 1015066305/D-GO

Sabrina S. Vieira Valente

Sabrina Silva Vieira Valente

Gerente de Projetos e Infraestrutura

Arquiteta e Urbanista - CAU A131590-0

Decreto 11/07/23 D.O. nº 24.078

SECRETARIA DE ESTADO DA EDUCAÇÃO  
CNPJ: 01.409.705.0001-20  
PREPOSTO: JÉSSICA ALVES BUENO SOUSA  
CPF: 033.178.021- 62

LEGENDA

- TRECHO DE TALUDES, RAMPAS E/OU ESCADAS
- MURO
- EDIFICAÇÃO
- PLATÔ
- MEIO FIO

TIPO DE PROJETO:

TOPOGRAFIA

ASSUNTO:

TERRAPLANAGEM

DATA:  
29/07/2022

ESCALA:  
1/750

Nº ART:  
xxxxxxx